













ES0000205

LAGUNAS DEL CANAL DE CASTILLA

-  Lugar de Importancia Comunitaria (LIC)
-  Nucleos de población
- Límites administrativos**
-  Límite provincial
-  Límite municipal
- Hidrografía**
-  Embalses y lagunas
-  Cursos de agua
- Vías de comunicación**
-  Autopistas, Autovías
-  Red de Interes Gen. del Estado
-  Red Regional
-  Red Diputación
-  Otras vías
-  Ferrocarriles

N

Proyección UTM. Datum ED50. Huso 30
Cartografía: Estudios y Proyectos Línea S.L.

0 1 2 km

